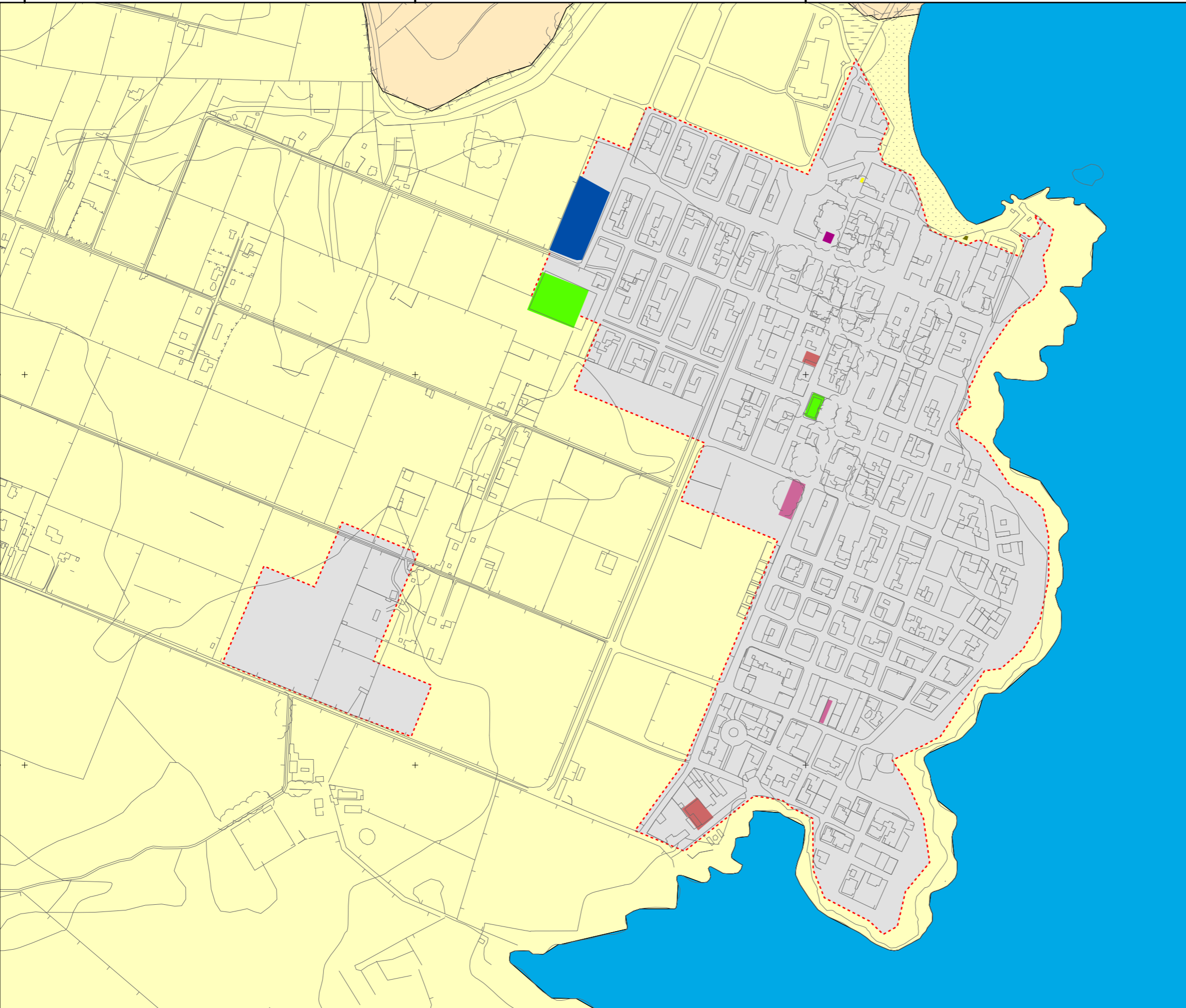


531000

531500

532000



437950

437900

437950

437900

531000

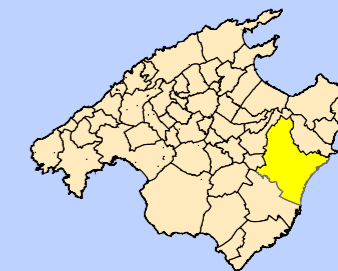
531500

532000



Ajuntament de **Manacor**

**Avaluació Ambiental Estratègica
del Pla General d'Ordenació Urbana
de Manacor**




Llegenda

- Administratiu
- Assistencial -Sanitari
- Cementeri
- Cultural
- Escolar
- Esportiu
- Religios
- Seguretat
- Sense definir
- Transport
- Turisme
- Varis

Escala

1:5.000



Descripció

Mapa de Equipaments del nucli de s'Illot

Data

Juliol de 2006

Mapa

32

Realització

Tecnoambiente S.L.

tecnoambiente

